

LEGENDA

Wykonanie Planu Drogowego
Komendy Stołecznej Policji

2017-11-01 projekt - szkic
zakazane pionowe istniejące
opiniuje pozytywnie - nieistniejące

-  D-6 oznakowanie pionowe do przedstawienia Komendy Stołecznej Policji
-  D-6 proj. oznakowanie pionowe projektowane
-  D-6 przen. oznakowanie pionowe do przedstawienia Komendy Stołecznej Policji
-  D-6 likw. oznakowanie pionowe do likwidacji
-  oznakowanie poziome istniejące
-  oznakowanie poziome projektowane
-  oznakowanie poziome do usunięcia
-  czerwony kolor nawierzchni projektowany
-  droga dla rowerów projektowana
-  azyl prefabrykowany istniejący
-  sygnalizatory projektowane
-  obrzeże projektowane

ZASTĘPCA NACZELNIKA
Komendy Stołecznej Policji
P. Jędrzej Sławomir CZYŻYŃIAK

URZĄD MIASTA STOŁECZNEGO WARSZAWY
BIURO PLANOWANIA MOBILNOŚCI I TRANSPORTU
ul. Marszałkowska 77/79, 00-683 Warszawa

ZATWIERDZENIE Nr PMO/132596/17
ZATWIERDZAM do realizacji w terminie
do 30.09.2017 r. projekt stałej organizacji ruchu
w zakresie części - bez zmian - ze zmianami
wpisanymi w projekcie
wraz z załącznikami

z programem sygnalizacji nr 157-157/17
Zatwierdzenie dotyczy terenu położonego w liniach
rozgraniczających dróg publicznych


Wynikiem zrealizacji projektu organizacji ruchu
będzie wyznaczenie i wyznaczenie znaków drogowych
zgodnie z projektem, w tym wyznaczenie znaków
drogowych na 7 dni przed umieszczeniem
organizacji ruchu.

2017-PAZ 2017 PAZ 16


z up. PREZYDENTA M. ST. WARSZAWY

Tomasz Naczelnik Komendy Stołecznej Policji
Biura Policji Komendy Stołecznej

Plan sytuacyjny skala 1:20000




AGA-UDNIE

Investor:  ZARZĄD DRÓG MIEJSKICH

Lokalizacja obiektu: Przejazdy dla rowerzystów na skrzyżowaniu ul. Grenadierów i Al. USA

Nazwa rysunku: Projekt stałej organizacji ruchu

Autor: inż. Joanna Kędzióra 

Rys nr 1 Skala 1:500 Data: 08.2016 r.